

2 Std. in gekennzeichneten Bereichen:

Mo - Fr 7:00 - 18:00 Uhr, Sa 7:00 - 13:00 Uhr

Ringstraße

 6  300 m, 4 Min.

gesamte Hauptstraße

 27  50 m, 1 Min.





Ohne zeitliche Begrenzung:

- 1 Am Hafen**
 ca. 50  8  850 m, 11 Min.
- 2 Mittelmühle**
 136  3  350 m, 4 Min.
- 3 Maria-Hilf-Straße**
 13  350 m, 5 Min.
- 4 Kelheimer Straße**
 24  350 m, 5 Min.
- 5 An der Bauernwiese**
 25  550 m, 7 Min.
- 6 ZOB/Realschule**
 28  1  450 m, 6 Min.
- 7 Bühler-Halle**
 ca. 150  4  700 m, 9 Min.
- 8 Ehem. Amtsgericht**
 85  2  450 m, 6 Min.
- 9 Volksfestplatz**
 ca. 200  8  700 m, 9 Min.



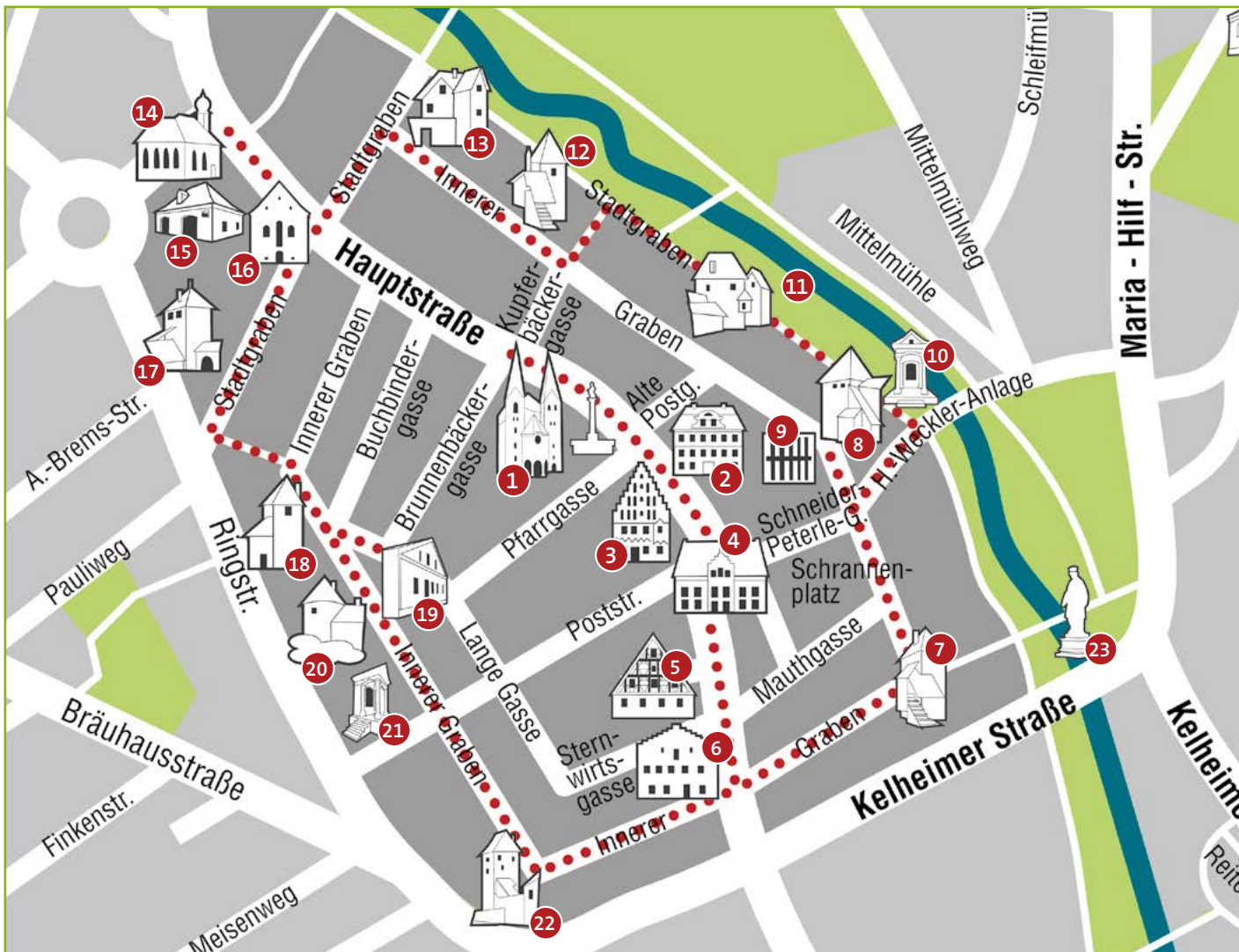
Parkplätze in Beilngries



-  PKW-Parkplätze
-  Busparkplätze
-  E-Car-Parkplätze
-  Zu Fuß zur Stadtpfarrkirche
-  Zugänge in die Altstadt

Streifzug durch Beilngries.

Ein kleiner Rundgang durch die Altstadt.



- | | |
|-----------------------------------|-----------------------------------|
| 1 Stadtpfarrkirche | 13 Bürgerturm |
| 2 Rathaus | 14 Frauenkirche |
| 3 Kaiserbeckhaus | 15 Altes Feuerwehrhaus |
| 4 Haus des Gastes | 16 Ehemaliges Franziskanerkloster |
| 5 Gasthof „Der Millipp“ | 17 Sauhütterturm |
| 6 Gasthof „Stern“ | 18 Wasserschöpferturm |
| 7 Flurerturm | 19 Kommunbrauhaus |
| 8 Seelennonnenturm | 20 Strohbauernturm |
| 9 Altes Gefängnis | 21 Kapelle Pietà |
| 10 Kapelle Hl. Antonius von Padua | 22 Rossturm |
| 11 Badturm | 23 Hl. Johannes Nepomuk |
| 12 Bettelvogtturm | |

Herausgeberin:
Stadt Beilngries
Hauptstraße 24
92339 Beilngries

Layout:
Magenta4 GmbH

Stand:
November 2020



Bundesministerium
des Innern, für Bau
und Heimat

**STÄDTEBAU-
FÖRDERUNG**
von Bund, Ländern und
Gemeinden



Bayerisches
Staatsministerium
für Wohnen, Bau und
Verkehr