





### Legende

-  Ausgleichsfläche für den Bebauungs- und Grünordnungsplan Nr. 80 "Am Roten Weg" Flurnummer 103 Gemarkung Arnbuch - 2.981 m<sup>2</sup>
- Die Fläche wird als extensives Grünland mit Tieren beweidet.
-  bereits bestehende Ausgleichsflächen mit zugeordneten Bebauungsplänen
-  FFH-Gebiet Nr. 7035-371 "Magerrasen auf der Albhochfläche im Lkr. Eichstätt"
-  Amtlich kartiertes Biotop der Flachlandbiotopkartierung

Ausgleichsfläche für BG Im Mollen in Biberach  
- 0,1405 ha

Ausgleichsfläche für BPlan "Kiefernstraße" in Paulushofen  
- 0,3896 ha

Ausgleichsfläche für BG Nr.33 "Am Haar II" in Paulushofen  
- 2,169 ha

© Bayerische Vermessungsverwaltung

Stadt Beilngries  
Landkreis Eichstätt

gezeichnet: Gröll  
bearbeitet: Schindler  
Datum: 10.12.2020  
Plan-Nr.: A458\_107

Bebauungs- und Grünordnungsplan Nr. 80  
"Am Roten Weg"

**Ausgleichsflächenplan**  
**M 1:2.000**

**Wolfgang Weinzierl**  
Landschaftsarchitekten GmbH  
Parkstraße 10 · 85051 Ingolstadt  
Tel.: 0841 96641-0 · Fax: 0841 96641-25  
E-Mail: info@weinzierl-la.de

**WOLFGANG  
WEINZIERL  
LANDSCHAFTS-  
ARCHITEKTEN**